

PROJETO DE DECRETO LEGISLATIVO N. 0014, DE 06 DE AGOSTO 2015.


Denomina de Rua José Ribeiro de Carvalho uma rua sem denominação oficial, conhecida apenas como Rua B, e de Rua Nazaro Gomes da Silva, conhecida como Rua D, ambas localizadas na COHAB, Beberibe, conforme imagens em anexo.

O PRESIDENTE DA CÂMARA MUNICIPAL DE BEBERIBE, no uso de suas atribuições legais que lhe confere toda a legislação em vigor, faz saber que a Câmara Municipal de Beberibe aprovou e eu promulgo a seguinte Resolução:

Art. 1º Fica denominada de Rua José Ribeiro de Carvalho uma rua sem denominação oficial, conhecida apenas como Rua B, e de Rua Nazaro Gomes da Silva, conhecida como Rua D, ambas localizadas na COHAB, Beberibe, conforme imagens em anexo.

Art. 2º Este Decreto Legislativo entra em vigor na data de sua publicação, revogadas as disposições em contrário.

Paço da Câmara Municipal de Beberibe em 06 de agosto de 2015.






JOÃO BARBOSA DA CRUZ (Bosco da Ótica)
Vereador de Beberibe

CÂMARA MUNICIPAL DE BEBERIBE
ENVIADO AS COMISSÕES TÉCNICAS
EM 06/08/2015

PRESIDENTE



LEGENDA

DESCRIÇÃO	QUANT.
 MEIO FIO	341,00m
 REVESTIMENTO COM PIÇARRA	1.366,00m ²
 ESTRADA EXISTENTE	
 CERCA VISINHOS	

R2
TOPOGRAFIA

SERVIÇOS TOPOGRÁFICOS E DE
AGRIMENSURA

PROPRIETÁRIO:

ELTON GAMA DE CARVALHO

ENDEREÇO DO IMÓVEL:

LOCALIDADE DE SÍTIO DO LEITE, SITO NA ESTRADA SECUND. QUE LIGA
SÍTIO DO LEITE À COHAB, BEBERIBE-CE

ÁREA TOTAL:

14.136,95m²

PERÍMETRO:

515,20m

ESCALA:

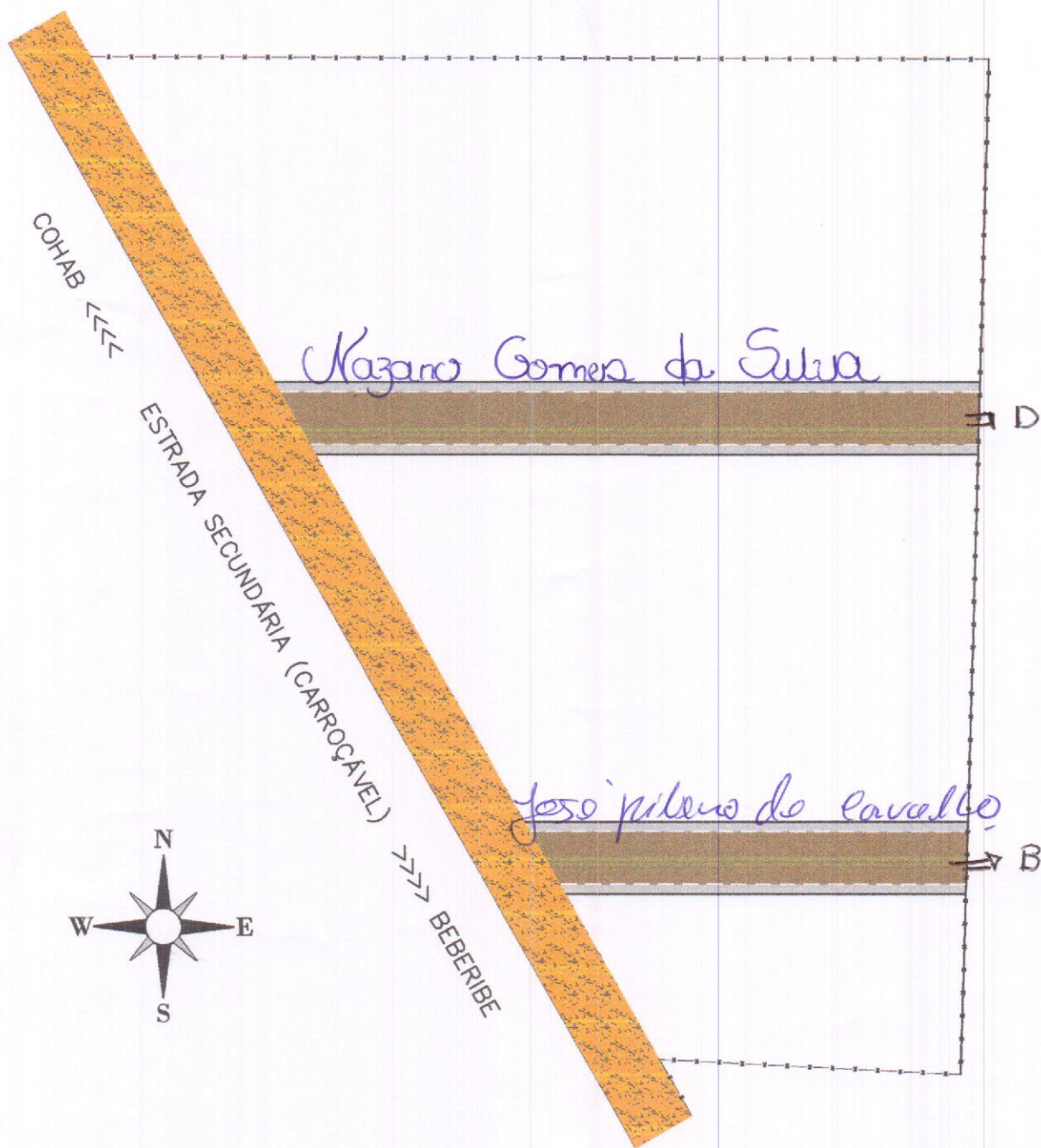
1:1000

DATA:





MAIO / 2015

RESP. TÉCN.

ARQUIVO



LEGENDA

DESCRIÇÃO	QUANT.
 MEIO FIO	341,00m
 REVESTIMENTO COM PIÇARRA	1.366,00m²
 ESTRADA EXISTENTE	
 CERCA VISINHOS	

R2
TOPOGRAFIA

SERVIÇOS TOPOGRÁFICOS E DE
AGRIMENSURA

PROPRIETÁRIO:

ELTON GAMA DE CARVALHO

ENDEREÇO DO IMÓVEL:

LOCALIDADE DE SÍTIO DO LEITE, SITO NA ESTRADA SECUND. QUE LIGA
SÍTIO DO LEITE À COHAB, BEBERIBE-CE

ÁREA TOTAL:

14.136,95m²

PERÍMETRO:

515,20m

ESCALA:

1:1000

DATA:

MAIO / 2015

RESP. TÉCN.

ARQUIVO: